

29:22:081101

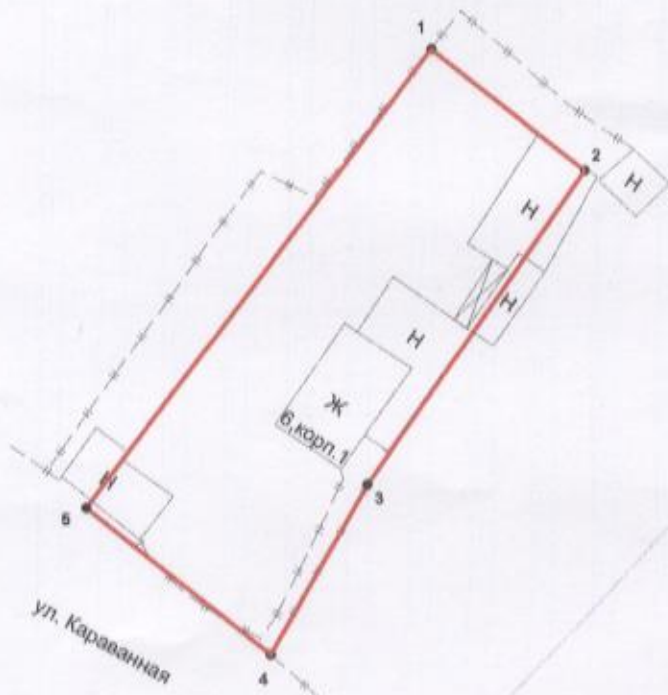


СХЕМА РАСПОЛОЖЕНИЯ ЗЕМЕЛЬНОГО УЧАСТКА  
на кадастровом плане территории  
в Исакогорском территориальном округе  
г. Архангельска по ул. Караванной, б, корп.1  
(категория земель - земли населенных пунктов)

**УТВЕРЖДЕНА**

Распоряжением Администрации  
МО "Город Архангельск"

от "\_\_\_" \_\_\_\_\_ 201 г. № \_\_\_\_\_

Площадь земельного участка 529 кв.м.

система координат МСК 29

Обозначение характерных точек границ	координаты, м	
	X	Y
1	643214,90	2526659,39
2	643206,96	2526669,68
3	643186,08	2526655,49
4	643174,73	2526649,21
5	643184,30	2526636,87





Выполнил кадастровый инженер

Пархоменко Н.О.

:1460

**УСЛОВНЫЕ ОБОЗНАЧЕНИЯ:**

-  - граница образуемого земельного участка
-  - граница земельного участка, включенная в ЕГРН
- 29:22:081101 - надпись кадастрового квартала
- :13 - надпись кадастрового номера земельного участка

Масштаб 1:500